

**REGIONE AUTONOMA DELLA VALLE D'AOSTA
REGION AUTONOME DE LA VALLEÉ D'AOSTE**

UNITE' DES COMMUNES VALDOTAINES

MONT-EMILIUS

**COLLEGAMENTO DELLA PISTA CICLABILE VELODOIRE 7° LOTTO
IN COMUNE DI SAINT-MARCEL**

CUP: H39B98000000006 - CIG: 810071055D

PROGETTO DEFINITIVO

01

**Corografia
con sovrapposizione del tracciato**

1:5.000

Committente:

Unité des Communes Valdôtaines Mont-Emilius

Raggruppamento Temporaneo di Professionisti (RTP):

Arch. Andrea MARCHISIO (mandatario)

Ing. Flavio LOVATO

Dott. Forestale Duilio GAL

Arch. Sylvie CERISE

Dott. Geologo Stefano DE LEO

Data:

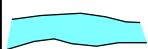
16 aprile 2022

Legenda

VARIE:



Confine comunale



CORSI D'ACQUA E LAGHI

VIABILITA' VEICOLARE:




Autostrada



Strade statali



Strade regionali



Strade comunali e/o interpoderali



FF.SS.

TRATTI (T) DEL PERCORSO CICLABILE ⁽¹⁾:



Tratto da realizzare ex novo



Tratti realizzati in precedenti lotti

TIPOLOGIA D'USO DEL PERCORSO CICLABILE :



Percorso ciclabile autonomo




Percorso ciclabile promiscuo a percorsi veicolari di uso agricolo su corsia non separata



Percorso ciclabile promiscuo a percorsi veicolari di tipo ordinario su corsia non separata

PONTI \ PASSERELLE (P) :



Passerelle da realizzare ex novo

(1) La larghezza del percorso ciclabile, prevista di 2,50 mt., risulta, per ovi motivi di rappresentazione grafica, fuori scala.

