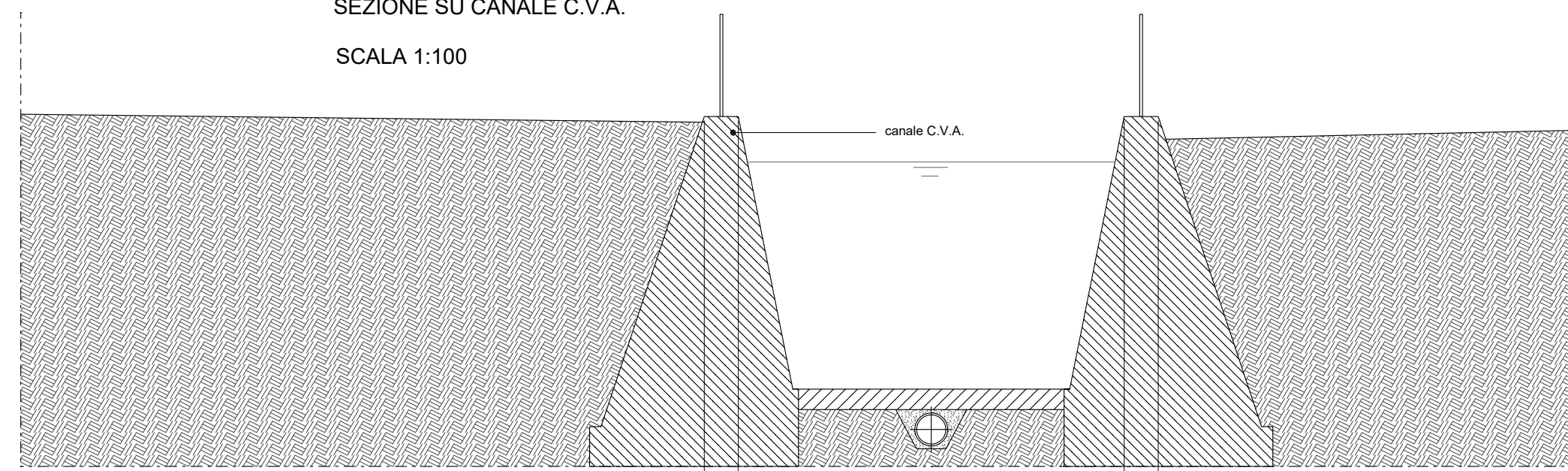


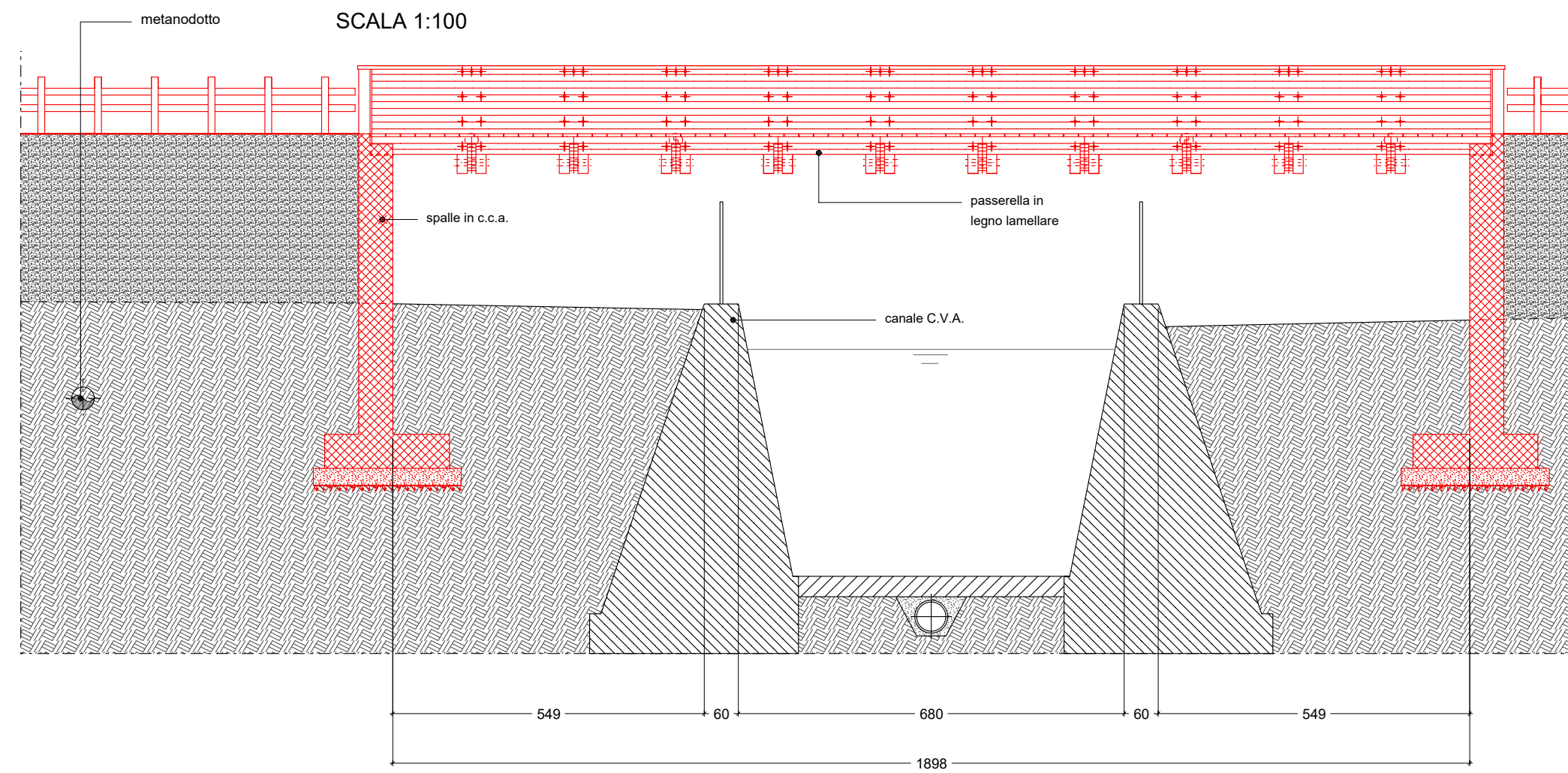
RILIEVO

SEZIONE SU CANALE C.V.A.
SCALA 1:100

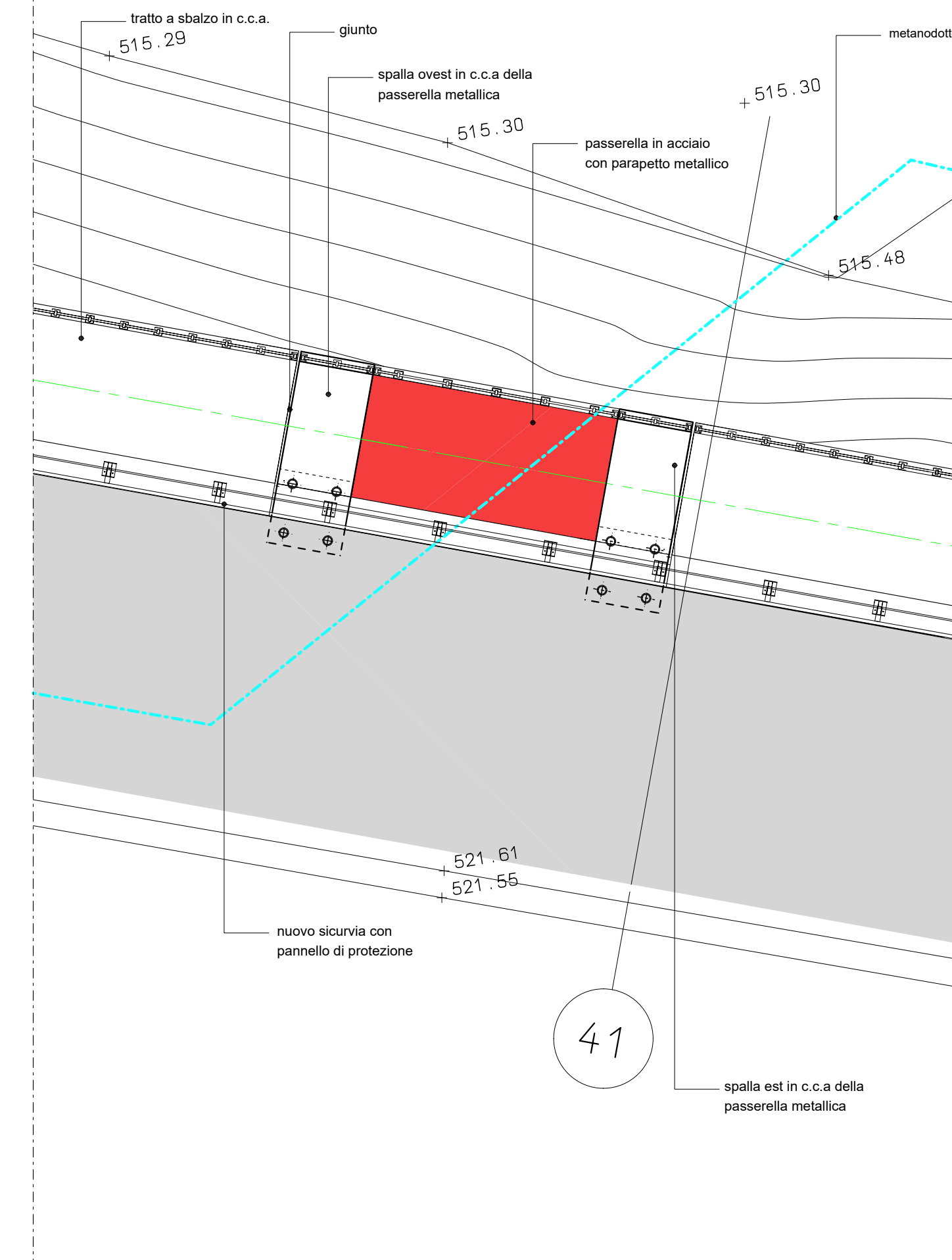


PROGETTO

SEZIONE SU CANALE C.V.A. CON PASSERELLA
SCALA 1:100



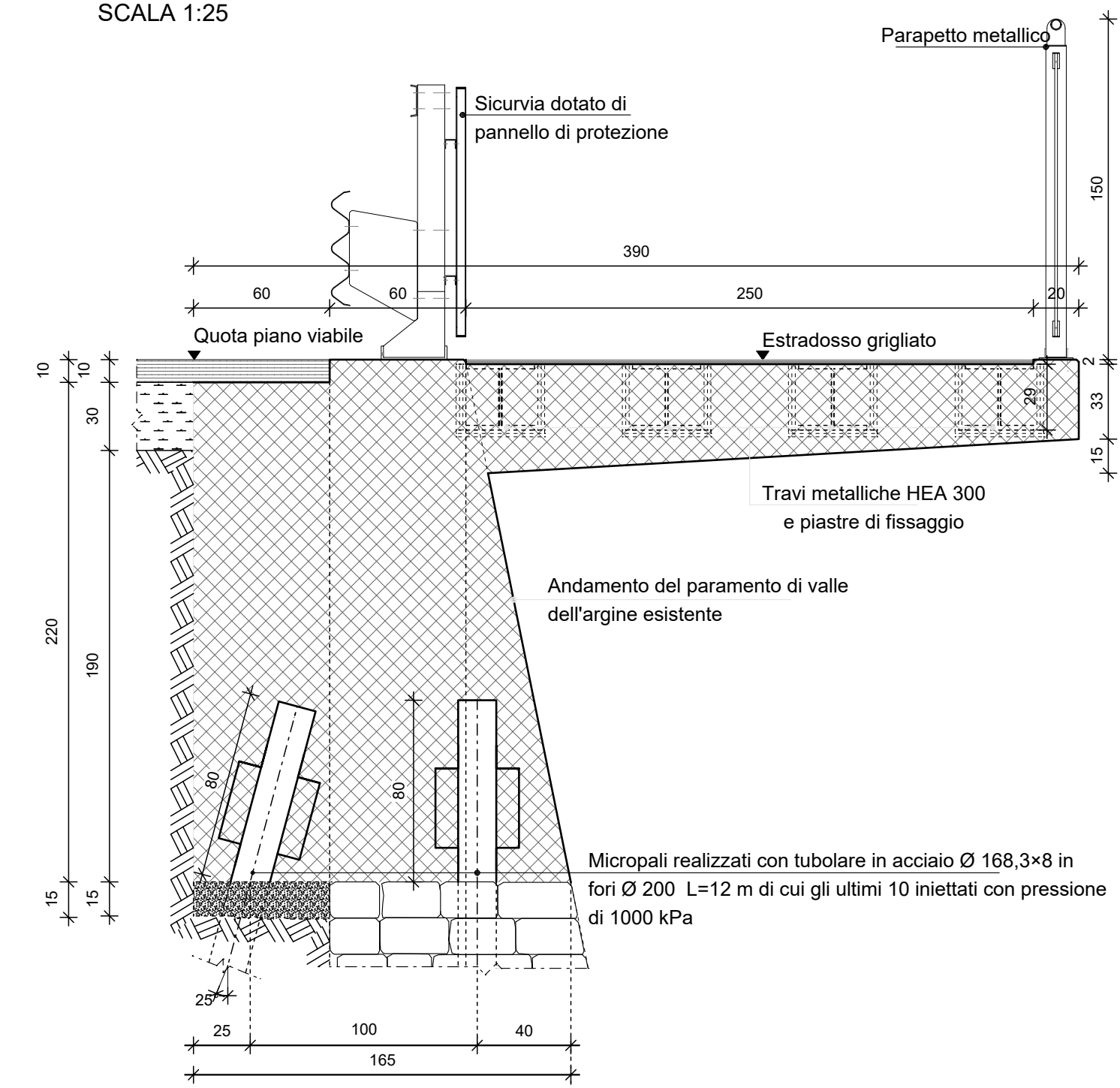
ESTRATTO PLANIMETRICO DI PROGETTO
SU PASSERELLA METALLICA SOPRA AL METANODOTTO (SEZIONE 41)
SCALA 1:100



PROGETTO

SPALLA DELLA PASSERELLA METALLICA PREVISTA AL DI SOPRA DEL METANODOTTO
(SEZIONE 41)

SCALA 1:25



REGIONE AUTONOMA VALLE D'AOSTA
REGION AUTONOME DE LA VALLEE D'AOSTE

UNITÉ DES COMMUNES VALDÔTAINES

MONT-EMILIUS

COLLEGAMENTO DELLA PISTA CICLABILE VELODOIRE 7° LOTTO
IN COMUNE DI SAINT-MARCEL

CUP: H39B98000000006 - CIG: 810071055D

PROGETTO DEFINITIVO

10

Particolari percorso

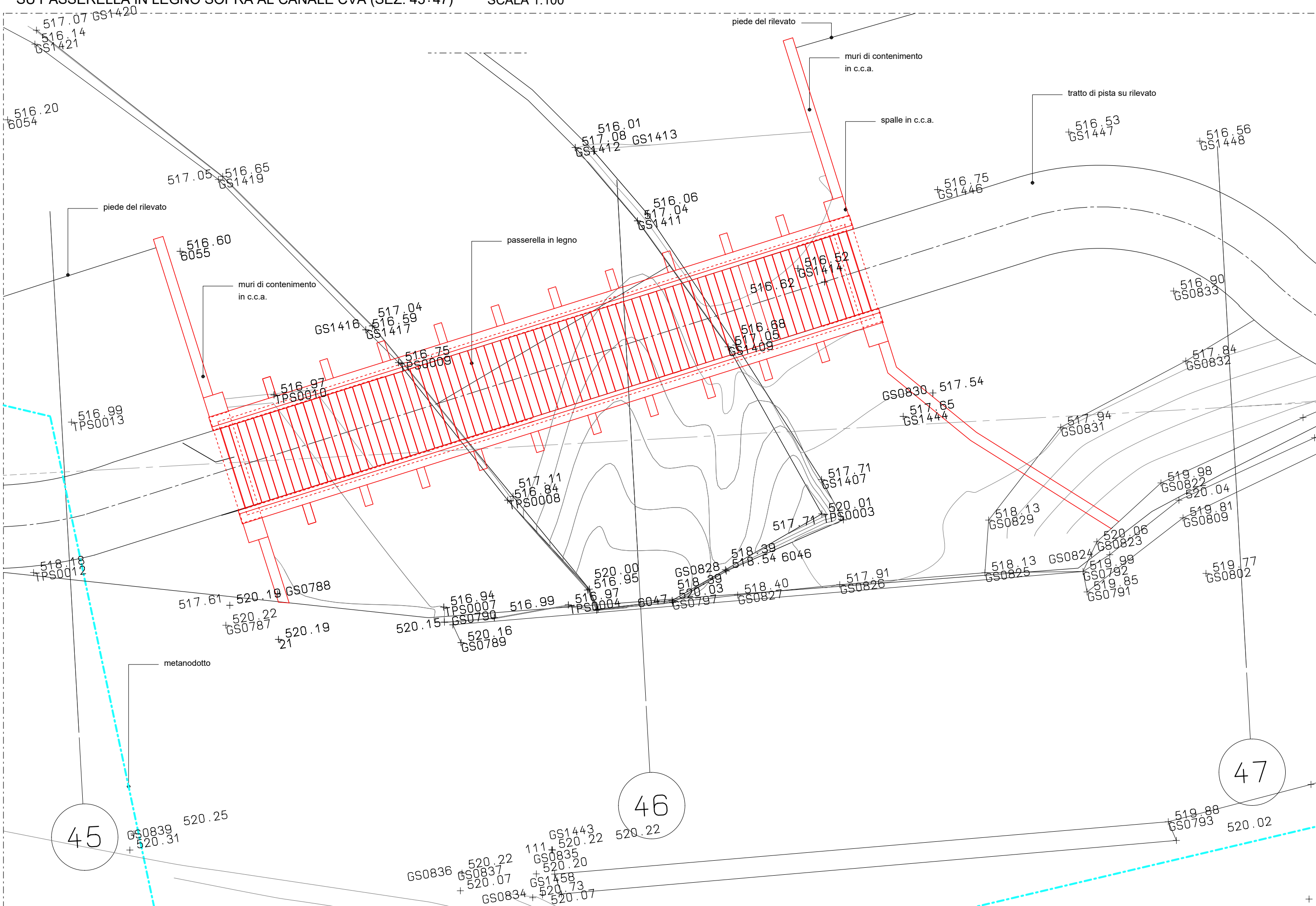
1:100
1:25

Committente:
Unité des Communes Valdôtaines Mont-Emilius

Raggruppamento Temporaneo di Professionisti (RTP):
Arch. Andrea MARCHISIO (mandatario)
Ing. Flavio LOVATO
Dott. Forestale Duilio GAL
Arch. Sylvie CERISE
Dott. Geologo Stefano DE LEO

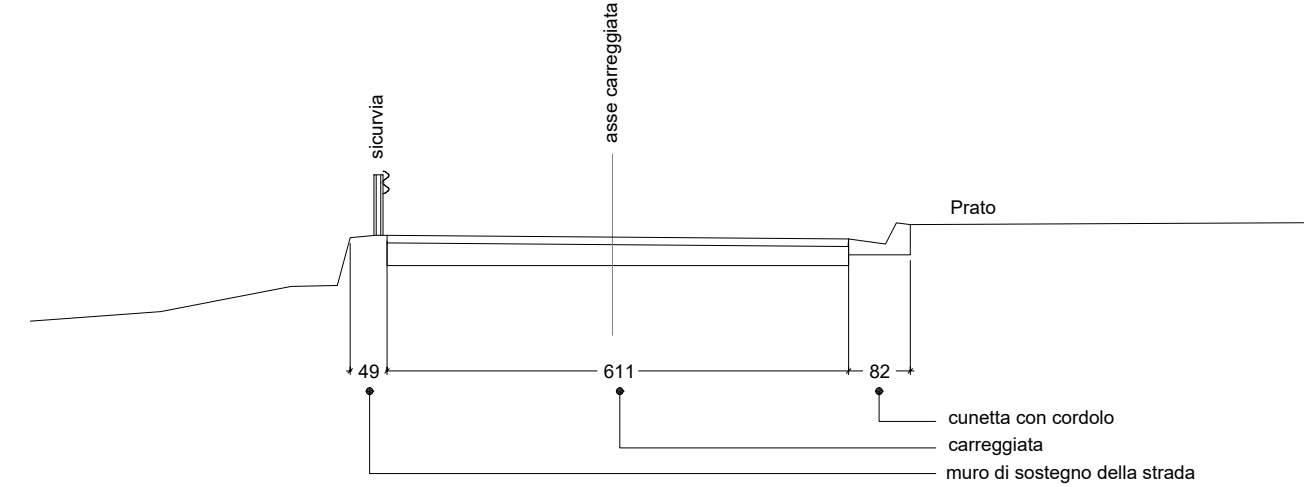
Data:
16 aprile 2022

ESTRATTO PLANIMETRICO DI PROGETTO
SU PASSERELLA IN LEGNO SOPRA AL CANALE CVA (SEZ. 45+47)
SCALA 1:100



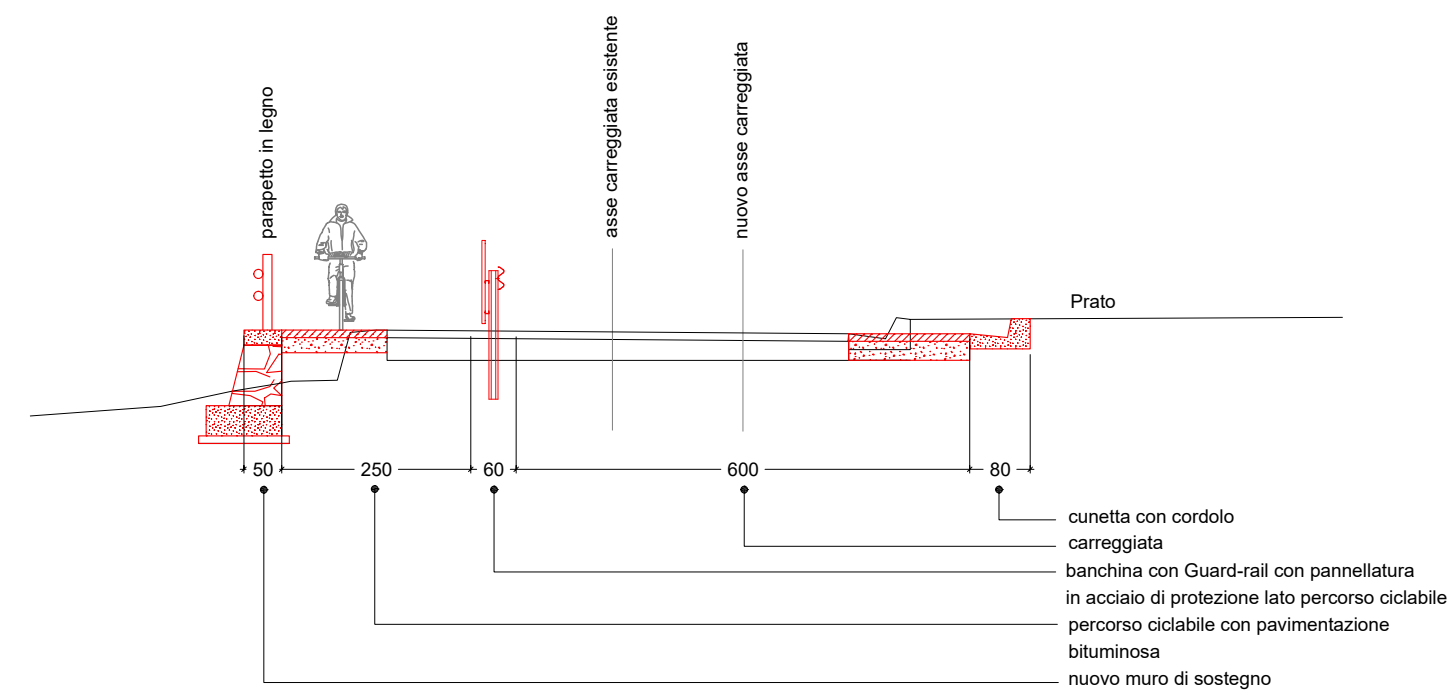
RILIEVO

SEZIONE 2 (simile a sez. 1+7)
SCALA 1:100



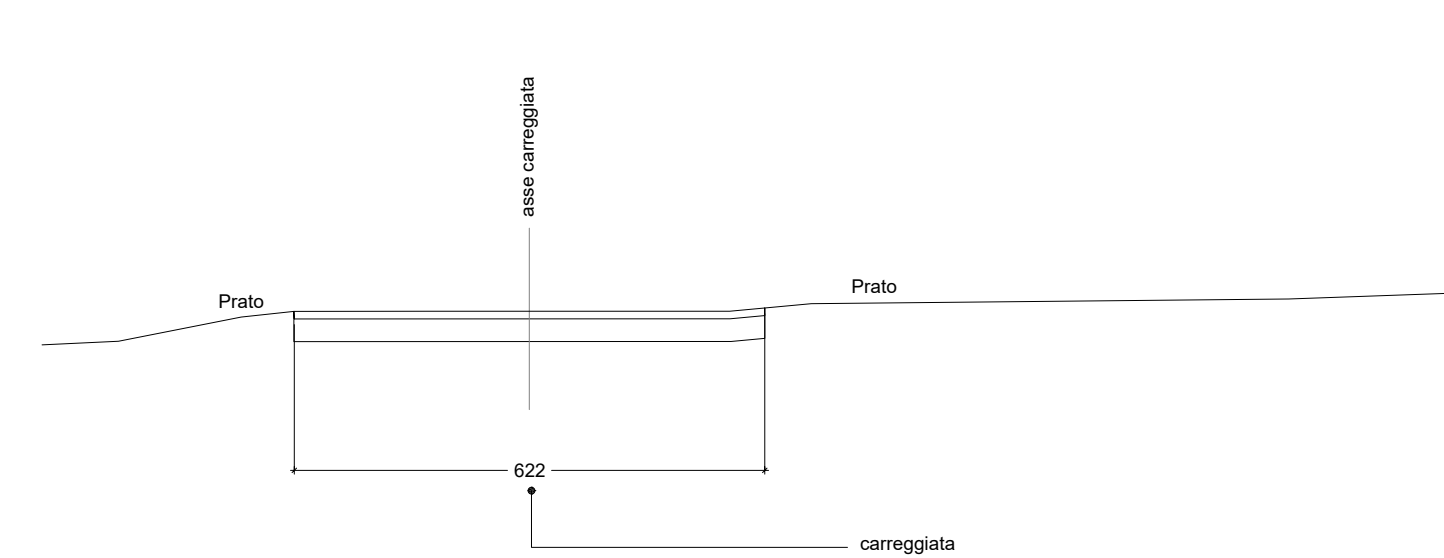
PROGETTO

SEZIONE 2 (simile a sez. 1+7)
SCALA 1:100



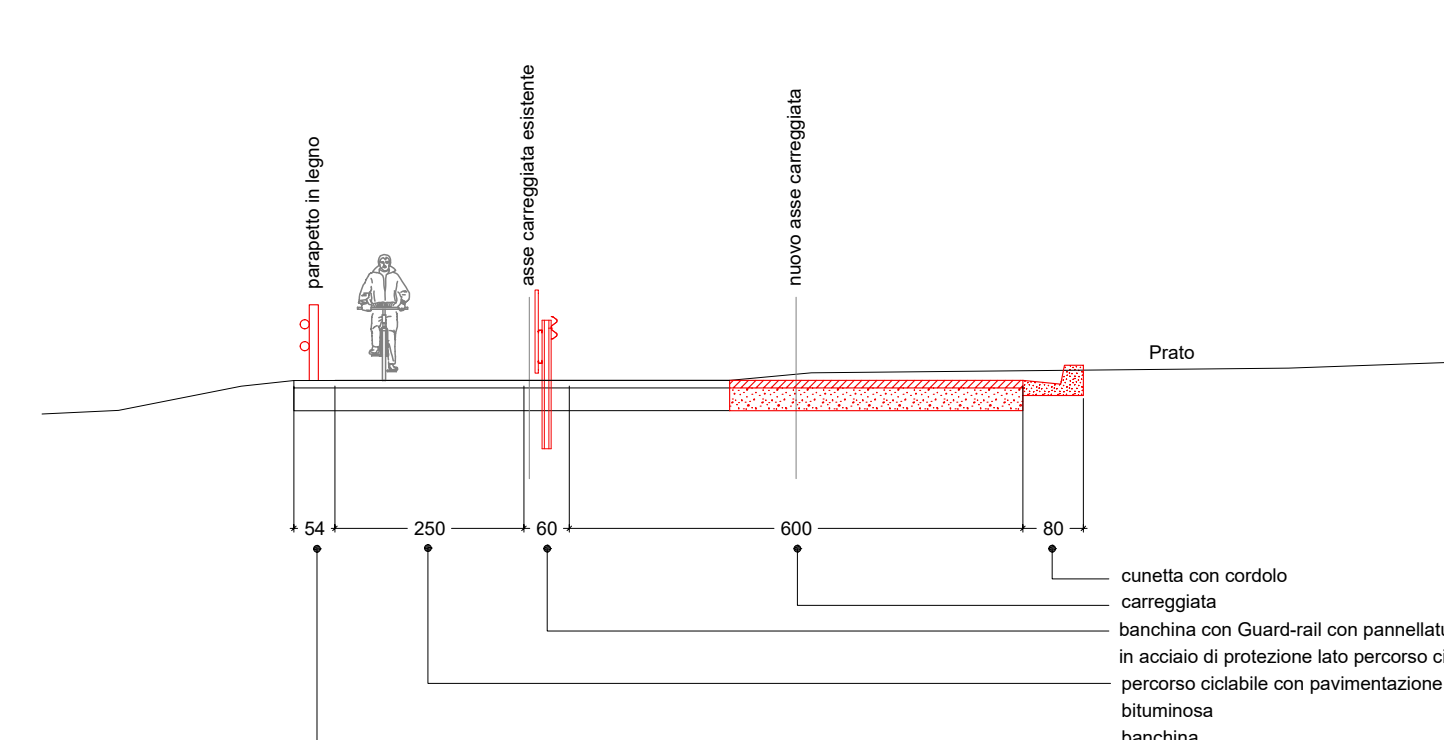
RILIEVO

SEZIONE 12 (simile a sez. 8+17, 19+24, 27)
SCALA 1:100



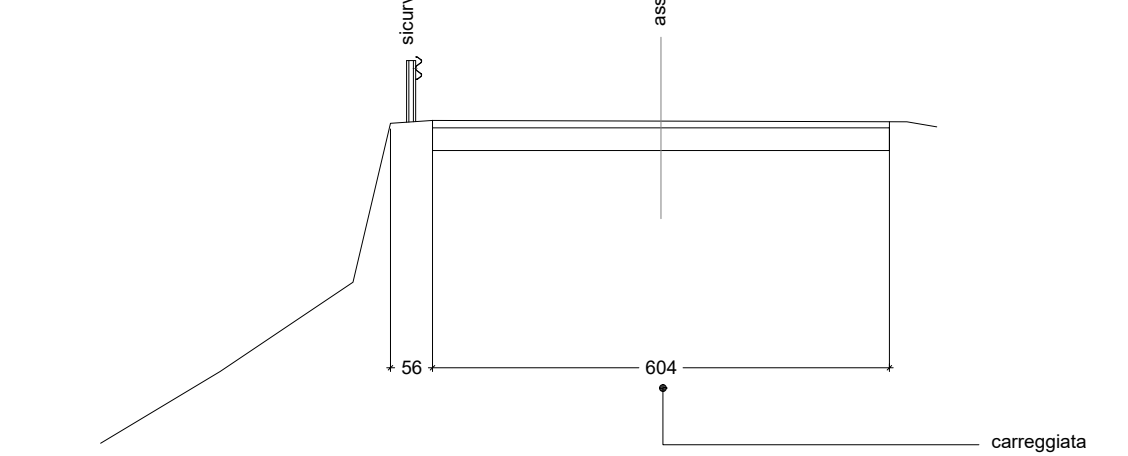
PROGETTO

SEZIONE 12 (simile a sez. 8+17, 19+24, 27)
SCALA 1:100



RILIEVO

SEZIONE 32 (simile a sez. 28+46)
SCALA 1:100



PROGETTO

SEZIONE 12 (simile a sez. 28+46)
SCALA 1:100

