

REGIONE AUTONOMA VALLE D'AOSTA
REGION AUTONOME DE LA VALLEE D'AOSTE

UNITÉ DES COMMUNES VALDÔTAINES

MONT-EMILIUS

COLLEGAMENTO DELLA PISTA CICLABILE VELODOIRE 7° LOTTO
IN COMUNE DI SAINT-MARCEL

CUP: H39B98000000006 - CIG: 810071055D

PROGETTO DEFINITIVO

11

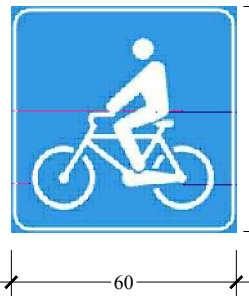
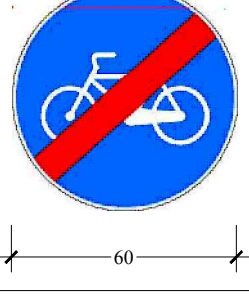
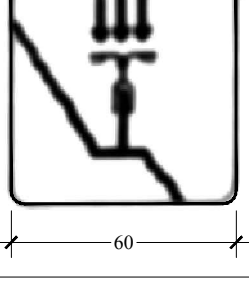
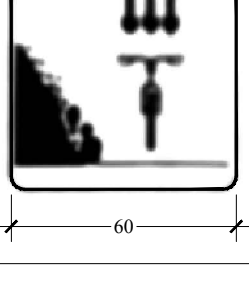
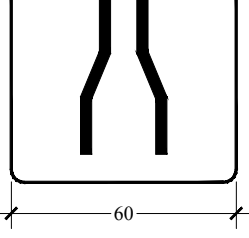
Segnaletica

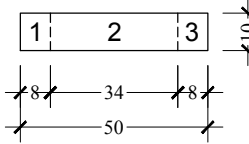
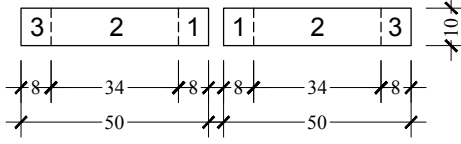
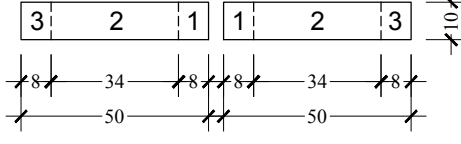
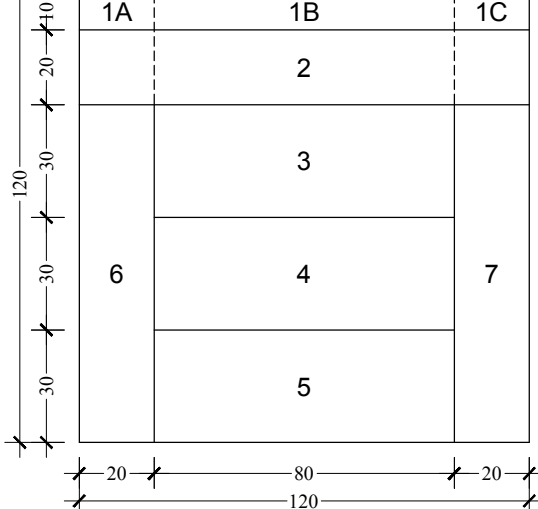
1:20

Committente:
Unité des Communes Valdôtaines Mont-Emilius

Raggruppamento Temporaneo di Professionisti (RTP):
Arch. Andrea MARCHISIO (mandatario)
Ing. Flavio LOVATO
Dott. Forestale Duilio GAL
Arch. Sylvie CERISE
Dott. Geologo Stefano DE LEO

Data:
16 aprile 2022

DENOMINAZIONE	SIGLA	SIMBOLO	RIF. LEGISLATIVO
Attraversamento ciclabile	S1.1		3° comma, art. 88, DPR 495/92 Figura II 14
Attraversamento ciclabile	S2.1		15° comma, art. 135, DPR 495/92 Figura II 324
Pista ciclabile	S3.1		9° comma, lett. b, art. 122, DPR 495/92 Figura II 90
Fine pista ciclabile	S3.2		9° comma, lett. b, art. 122, DPR 495/92 Figura II 91
Discesa pericolosa nuovo segnale stradale specifico per mountain bike, ideato dalla Federazione Ciclistica italiana	S4.1		/
Pericolo: scarpata nuovo segnale stradale specifico per mountain bike, ideato dalla Federazione Ciclistica italiana	S4.2		/
Pericolo: frana nuovo segnale stradale specifico per mountain bike, ideato dalla Federazione Ciclistica italiana	S4.3		/
Restringimento del percorso	S4.4		/

DENOMINAZIONE	SIGLA	SIMBOLO	RIF. LEGISLATIVO
Cartello indicatore ad una bandiera	S5.1		/
Cartello indicatore a due bandiere	S5.2		/
Cartello indicatore a tre bandiere	S5.3		/
Pannello generale percorso ciclabile	S6.1		/

1: simbolo del percorso ciclabile
2: denominazione ingresso successivo al percorso ciclabile con
sottostante indicazione della distanza chilometrica
3: simbolo di direzione

1: simbolo del percorso ciclabile
2: denominazione ingresso successivo al percorso ciclabile con
sottostante indicazione della distanza chilometrica
3: simbolo di direzione

1: simbolo del percorso ciclabile
2: denominazione ingresso successivo al percorso ciclabile con
sottostante indicazione della distanza chilometrica
3: simbolo di direzione

1A: denominazione e simbolo Comunità Montana Monte Emilius
1B: denominazione ingresso
1C: denominazione Comune

2: schema generale del percorso con i rimandi agli ingrandimenti
in scala 1:10.000 con l'indicazione "voi siete qui", con la
continuazione del percorso ai lati destro e sinistro e il simbolo
della bicicletta.

Distinta di massima dei colori:
(bianco - nero - giallo - rosso)
- fondo bianco
- base cartografica nera
- percorso giallo
- rimandi agli ingrandimenti in rosso
- indicazione "voi siete qui" in rosso
- biciclette nere

3, 4, 5: ingrandimenti del percorso in scala 1:10.000 con l'indicazione
"voi siete qui".
Distinta di massima dei colori:
(bianco - nero - giallo - rosso - verde - blu)
- fondo bianco
- base cartografica nera
- percorso giallo
- aree sportive/creative verdi
- fiume blu
- indicazione "voi siete qui" in rosso
- simboli per ingressi, passerelle, sottopassi, incroci a raso e
tratti a sbalzo in nero.

Nota 1: Indicare l'eventuale utilizzo promiscuo del percorso,
indicazioni utili, tratti con pendenza elevata.

Nota 2: indicazione dei servizi presenti nelle aree
(acqua, telefono, ecc.).

6: regolamento d'uso del percorso ciclabile e tabella delle
lunghezze chilometriche
7: legenda tavole 3 - 4 - 5